





Tappa  
**03**  
cronotabella

## SABBIONETA - TOANO





km 113

martedì 9 luglio 2024

D = 1100 m

Quota			DISTANZE			ORA DI PASSAGGIO			
			par- ziali	per- corse	da per- correre	media km/ora			
						37	35	33	
PROVINCIA DI MANTOVA						>>>>			
	<b>18</b>	<b>SABBIONETA</b>	↑ Start Village	<b>2.2</b>			<b>11.10</b>	<b>11.10</b>	<b>11.10</b>
	<b>22</b>	<b>SABBIONETA</b>	↑ km 0	<b>0.0</b>	<b>0.0</b>	<b>113.0</b>	<b>11.15</b>	<b>11.15</b>	<b>11.15</b>
PROVINCIA DI CREMONA									
	23	Casalbellotto	↑ sp.358	2.3	2.3	110.7	11.18	11.19	11.19
PROVINCIA DI MANTOVA									
	26	Viadana	↑ sp.358	7.5	9.8	103.2	11.30	11.31	11.32
PROVINCIA DI REGGIO EMILIA									
	21	Svinc. sp.62R var	↑ sp.111	4.1	13.9	99.1	11.36	11.37	11.38
	27	Poviglio	↑ sp.358R	5.3	19.2	93.8	11.44	11.46	11.47
	27	Castelnuovo di Sotto	↑ v.25 Aprile- sp.39	4.1	23.3	89.7	11.50	11.51	11.53
	33	Campegine	↩ via J.B.Tito	4.7	28.0	85.0	11.57	11.59	12.02
	51	Calerno	↑ sp.67	5.3	33.3	79.7	12.05	12.08	12.11
	105	Montecchio Emilia	↩ sp.53	8.5	41.8	71.2	12.19	12.22	12.26
	122	Bibbiano	↑ sp.53	3.3	45.1	67.9	12.24	12.28	12.32
	147	Quattro Castella	↑ sp.23	3.3	48.4	64.6	12.29	12.33	12.38
	148	Montecavolo	↑ v.F.Ili Cervi	5.1	53.5	59.5	12.38	12.42	12.47
	139	Puianello	↑ sp.21	2.9	56.4	56.6	12.41	12.46	12.51
	<b>164</b>	<b>Albinea</b>	↑ <b>sp.27</b>	<b>3.3</b>	<b>59.7</b>	<b>53.3</b>	<b>12.47</b>	<b>12.52</b>	<b>12.57</b>
	105	Bv. per Scandiano	↑ sp.37-sp.467R	6.5	66.2	46.8	12.56	13.01	13.07
	115	Scandiano	↑ sp.467R	2.8	69.0	44.0	13.00	13.06	13.12
	111	Casalgrande	↑ sp.467R	3.1	72.1	40.9	13.04	13.10	13.17
	112	Veggia	↑ v.Radici	5.3	77.4	35.6	13.12	13.19	13.26
	135	Castellarano	↑ v.Radici Sud-sp.486R	5.7	83.1	29.9	13.21	13.28	13.36
	189	Roteglia	↑ v.Radici in Monte-sp.486R	4.9	88.0	25.0	13.29	13.36	13.44
	250	Loc. Lugo	↩ v.Castagnola	7.1	95.1	17.9	13.40	13.48	13.56
	287	Ponte Secchia	↩ v.d.Lago-sp.8	5.3	100.4	12.6	13.48	13.56	14.05
	792	La Collina	↑ sp.8	9.5	109.9	3.1	14.12	14.23	14.35
	<b>885</b>	<b>TOANO</b>	↑	<b>3.1</b>	<b>113.0</b>	<b>0.0</b>	<b>14.18</b>	<b>14.29</b>	<b>14.41</b>

NOTE:

-  **Traguardo Volante:**  
km 59.7 Albinea
-  **Gran Premio della Montagna:**  
km 113 - TOANO - m 885 arrivo - 2a cat
-  **Galleria/Tunnel:** km
-  **Passaggio a Livello/Level Crossing:** km

Tappa  
03  
cronotabella

## SABBIONETA - TOANO

martedì 9 luglio 2024

Prov/com	Distanza	Località	DIR	via	km 113
<b>MANTOVA</b>					
<b>Sabbioneta</b>					
		SABBIONETA	↑	<b>Start Village</b>	
			↑	Piazza Ducale	
			↑	via Bernardino Campi	
			↗	via Albertoni	
			↗	via Vespasiano Gonzaga	
			↗	via dei Serviti	
			↖	via Porta Vittoria	
			↑	via Isacci	
			↖ sp.63		
			↑ sp.63		
			↑	via Alcide de Gasperi	
			↗ sp.420	via Europa	
			↖ sp.63	via Fondi	
			↑ sp.63	via Fondi	
			↑	<b>km 0</b>	
			↑ sp.10	via Case Sparse Quattrocase	
<b>CREMONA</b>					
<b>Casalmaggiore</b>					
			↑ sp.10	via Case Sparse Quattrocase	
		Casalbellotto	↑ sp.10	rotatoria - via Case Sparse Quattrocase	
			↖ sp.358		
			↑ sp.358 - rotatoria	rotatoria	
<b>MANTOVA</b>					
<b>Viadana</b>					
			↑ sp.358		
			↑ sp.358	viale Europa	
			↑ sp.358	via Convento	
		Viadana	↑ sp.358	strada di Castelnuovo	
			↑ sp.358		
<b>REGGIO EMILIA</b>					
<b>Boretto</b>					
			↑ sp.358		
			↑ sp.111	rotatoria	
		Svinc. sp.62R var	↑ sp.111		
<b>Poviglio</b>					
			↑ sp.111		
			↗ sp.358R	rotatoria - sp.358R	
			↑ sp.358R		
			↖	rotatoria - via Romana	
		Poviglio	↑ sp.358R		
			↑ sp.358R	rotatoria - via Romana	
<b>Castelnovo di Sotto</b>					
			↑ sp.358R		
			↑ sp.358R	via Eugenio Curiel	
		Castelnovo di Sotto	↑	via 25 Aprile	
			↑	rotatoria - via Claudia	
			↑	via Claudia	
<b>Campegine</b>					
			↑	via Claudia	
			↑ sp.39	rotatoria - via Giovanni Amendola	
			↑ sp.39	via Giovanni Amendola	
			↗ sp.39	via Giovanni Amendola	

Tappa  
03  
cronotabella

## SABBIONETA - TOANO

martedì 9 luglio 2024

Prov/com	Distanza	Località	DIR	via	km 113
			↑	sp.39	via Giovanni Amendola
			↑		via Curiel
		Campegine	↵		via J.B.Tito
			↑		via J.B.Tito
			↑		via Francesco Cavatorti
			↑		strada Razza
<b>Sant'Ilario d'Enza</b>					
			↑		strada Razza
			↵		strada Razza
			↑		strada Razza
			↵	sp.111	rotatoria - via Monsignor Oscar Antonio Romero
			↑	sp.111	
		Calerno	↑	sp.67	rotatoria - via Andrea Rivasi
			↑	sp.67	via Andrea Rivasi
<b>Montecchio Emilia</b>					
			↑	sp.67	via Andrea Rivasi
			↑	sp.67	rotatoria
			↑	sp.67	
			↵	sp.67	rotatoria
			↑	sp.67	
			↵	sp.67	rotatoria - Circonvallazione Est
			↑	sp.67	Circonvallazione Est
			↑	sp.67	rotatoria - Circonvallazione Est
			↑	sp.12	serie di rotatorie - Circonvallazione Est
		Montecchio Emilia	↵	sp.53	via Franchetti
			↑	sp.53	via Franchetti
<b>Bibbiano</b>					
			↑	sp.53	via Franchetti
			↑	sp.53	sottopasso ferroviario
		Bibbiano	↑	sp.53	via Franchetti
			↑	sp.53	rotatoria - via Canusina
			↑	sp.53	serie di rotatorie - via Canusina
<b>Quattro Castella</b>					
			↑	sp.53	
			↑	sp.53	rotatoria - via Lenin
			↑	sp.53	via Lenin
		Quattro Castella	↑	sp.23	via Staffette Partigiane
			↑	sp.23	serie di rotatorie - via Staffette Partigiane
			↑	sp.23	rotatoria - via Filippo Turati
			↗		rotatoria - via Fratelli Cervi
		Montecavolo	↑		rotatoria - via Fratelli Cervi
			↑		via Fratelli Cervi
			↑		via Enrico Fermi
			↑		via Fernando Menozzi
			↑	sp.21	rotatoria - via Fernando Menozzi
			↑	sp.21	rotatoria - via Andrea Costa
		Puianello	↑	sp.21	rotatoria - via Roma
<b>Albinea</b>					
			↑	sp.21	rotatoria - via Roma
			↑	sp.21	serie di rotatorie - via Roma
		Albinea	↑	sp.37	rotatoria - via Matteotti
			↑	sp.37	via Matteotti
			↑	sp.37	rotatoria - via Balletti
<b>Scandiano</b>					
			↑	sp.37	via Munari

Tappa  
03  
cronotabella

## SABBIONETA - TOANO

**martedì 9 luglio 2024**

Prov/com	Distanza	Località	DIR	via	km 113
		Bv. per Scandiano	↖	sp.7	rotatoria - via delle Scuole
			↑	sp.7	via delle Scuole
			↗	sp.467R	via Bosco
			↑	sp.467R	via Bosco
		Scandiano	↑	sp.467R	serie di rotonde - via Statale
			↑	sp.467R	rotatoria - via Statale
			↑	sp.467R	rotatoria - via Brolo Sotto
			↑	sp.467R	via Brolo Sotto
<b>Casalgrande</b>					
		Casalgrande	↑	sp.467R	via Statale
			↑	sp.467R	rotatoria - via Statale
			↑	sp.467R	via Statale
			↑	sp.467R	serie di rotonde - via Statale
			↑	sp.467R	rotatoria
			↑	sp.467R	via Statale
		Veggia	↑	sp.467R	rotatoria - via Statale
			↑		rotatoria - via Radici Nord
			↑		via Radici
<b>Castellarano</b>					
		Castellarano	↑		via Radici in Piano
			↑		via Radici Nord
			↑		serie di rotonde - via Radici Nord
			↑		rotatoria - via Radici Sud
			↑	sp.486R	immissione su sp.486R
			↑	sp.486	
			↑	sp.486	via Radici in Monte
			↑	sp.486	rotatoria - via Radici in Monte
		Roteglia	↑		rotatoria - via Radici in Monte
			↑		via Radici in Monte
			↗	sp.486R	immissione su sp.486R
			↑	sp.486R	
<b>Baiso</b>					
		Loc. Lugo	↑	sp.486R	serie di rotonde
			↑	sp.486R	via Ca' Geto
			↗		via Ca' Geto
			↑		via Casa Poggioli
			↗		via Casa Poggioli
			↑		via Casa Poggioli
			↑		via Castagnola
			↑		via Debbiola
			↑		via Debbia
			↑		via Pino Basso
			↑		via Gavia
			↑		via Mandreola
		Ponte Secchia	↑	sp.486R	immissione su sp.486R
			↖	sp.486R	rotatoria
			↑	sp.486R	
<b>Toano</b>					
			↑	sp.486R	via Radici
			↗	sp.8	via del Lago
			↑	sp.8	via del Lago
			↑	sp.8	via Mutilati di guerra
			↑	sp.8	via Mutilati di guerra
			↑	sp.8	via Mutilati di guerra

Tappa  
03  
cronotabella

**SABBIONETA - TOANO**

**martedì 9 luglio 2024**

Prov/com	Distanza	Località	DIR	via	km 113
		La Collina	↑	sp.8	via Provinciale Est
			↖		via Monte Cusna
			↑		via Monte Cusna
			↖		via Ca' de Bonci
			↗		
			↗	sp.8	Corso Trieste
			↑	sp.8	Corso Trieste
			↖		via Sant'Anna
			↑		via Sant'Anna
		TOANO	↑		Via Matilde di Canossa