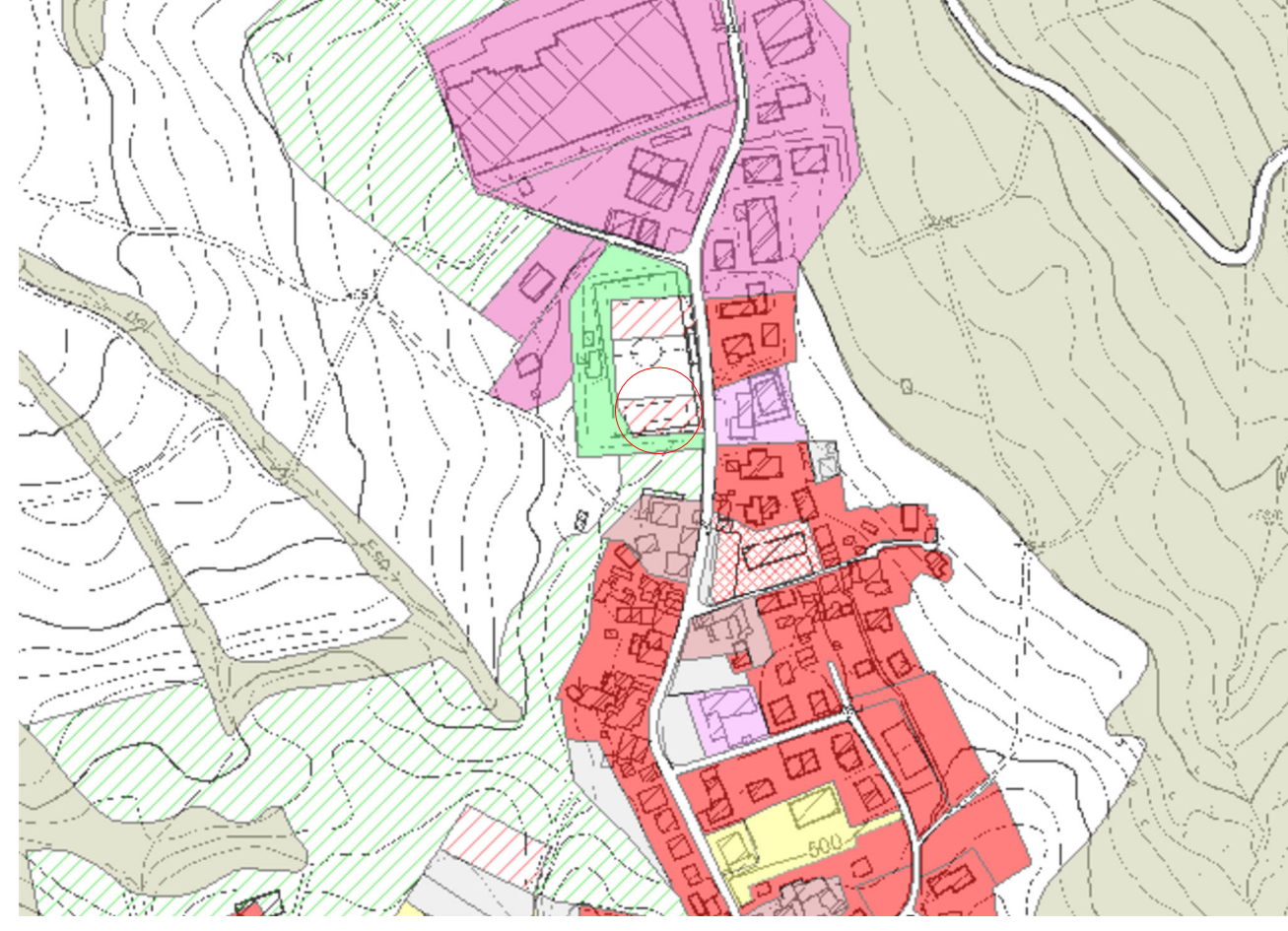


Ortofoto e ubicazione dell'intervento
Fuori scala

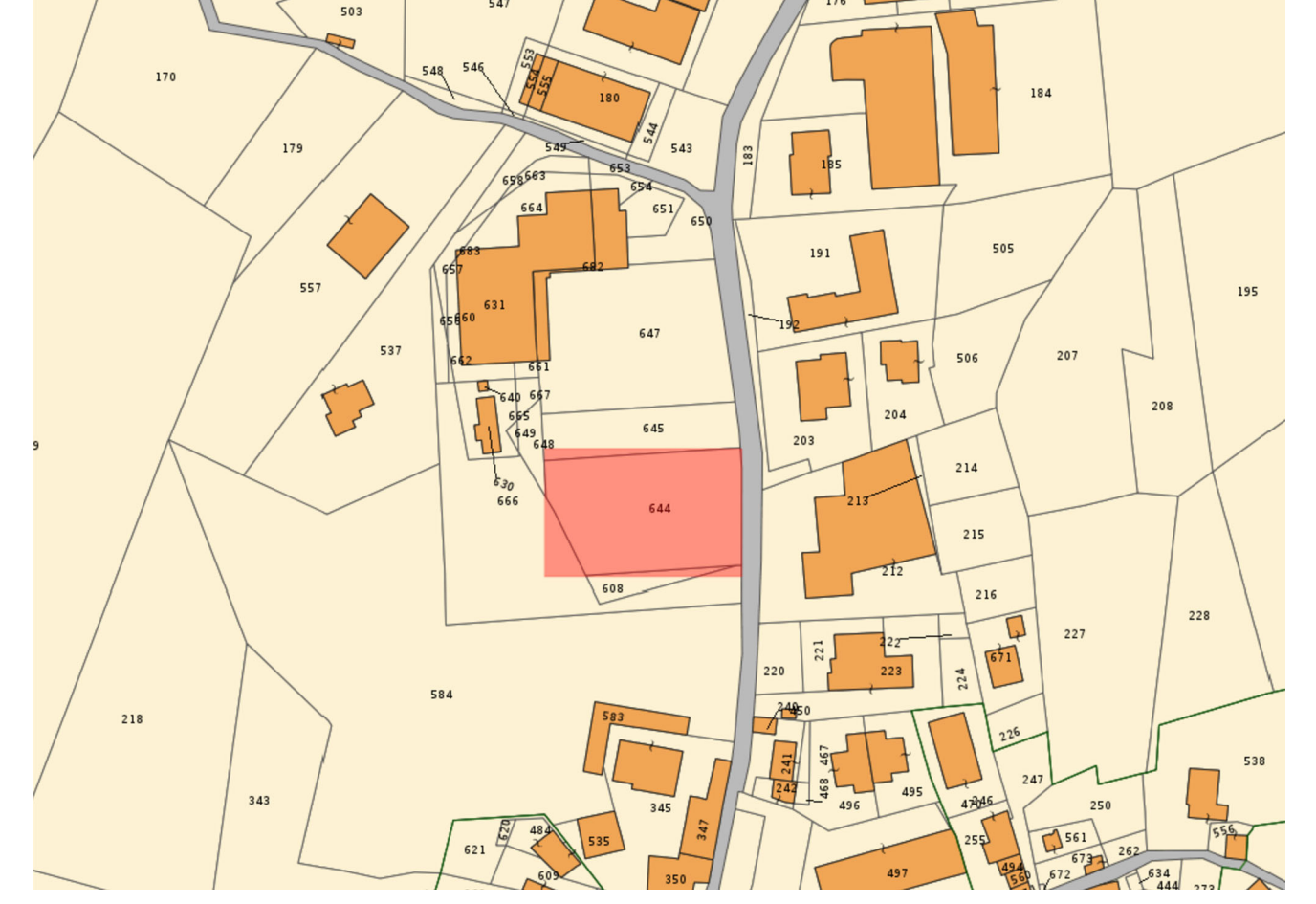


Estratto P.R.G. del Comune di Toano
Scala 1:5000

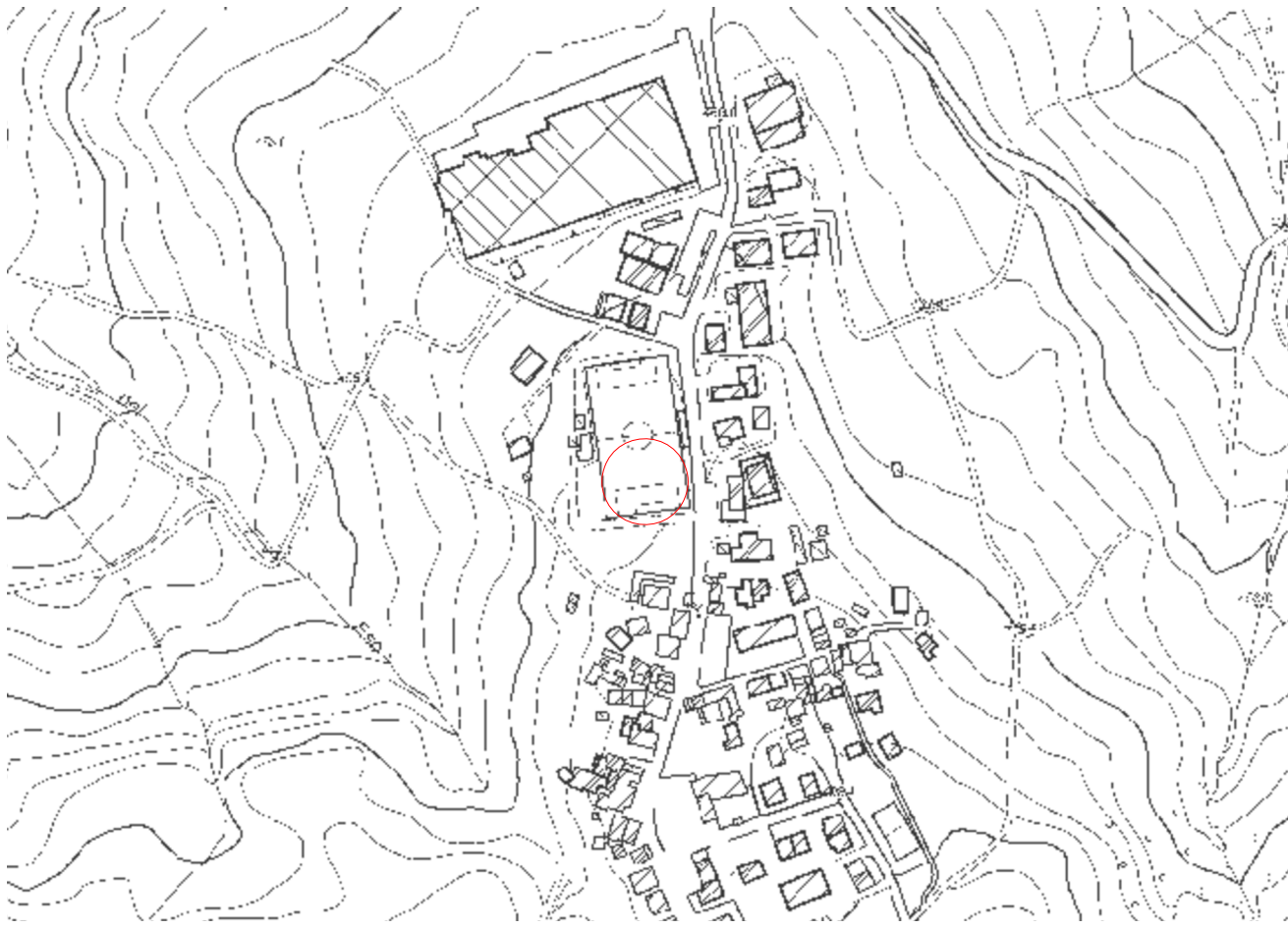


Zone residenziali di espansione

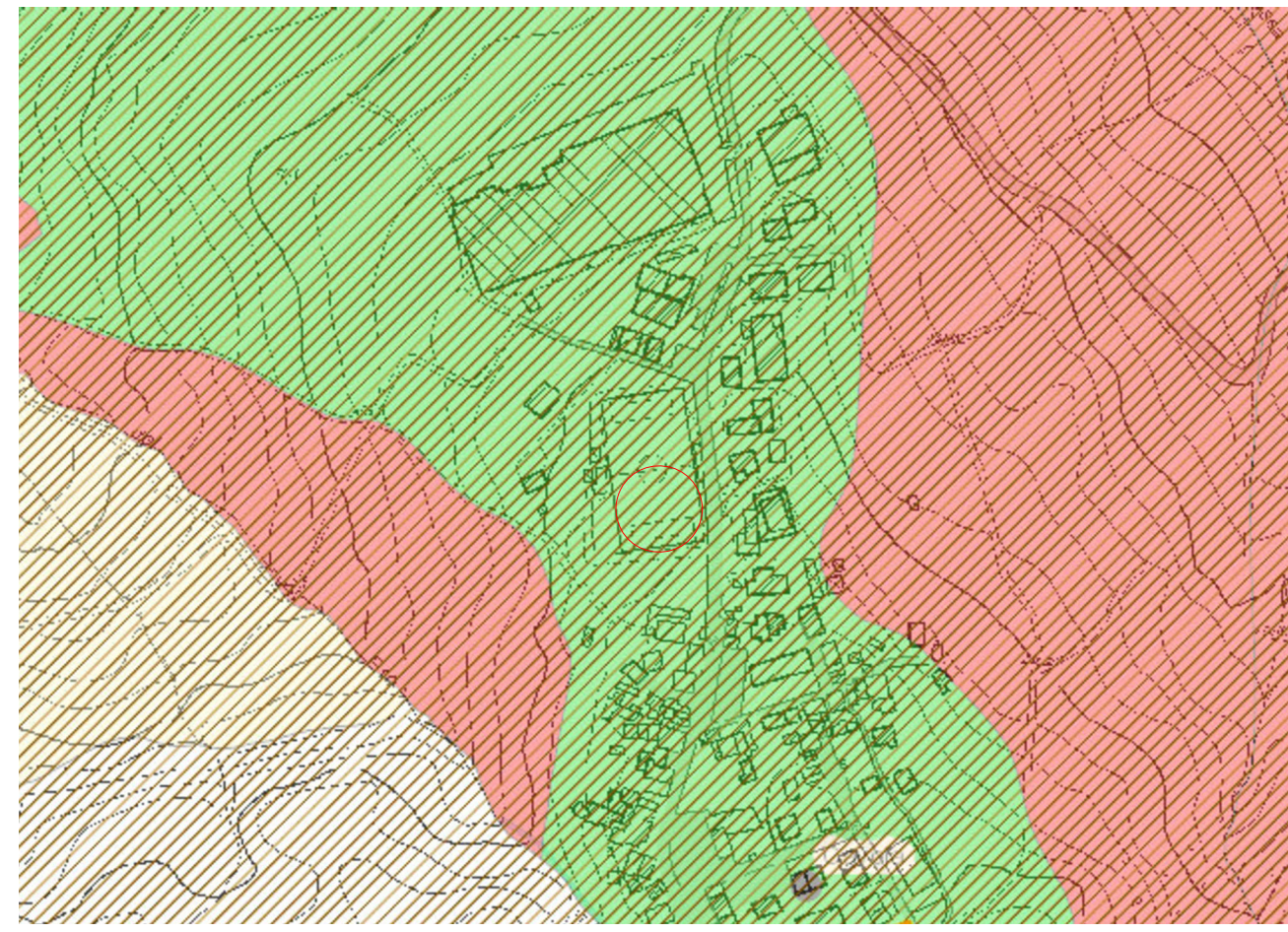
Estratto Planimetria Catastale - Geoportale: Foglio 2 Mappale 644
Fuori scala



Estratto Carta Tecnica Regionale
Scala 1:5000

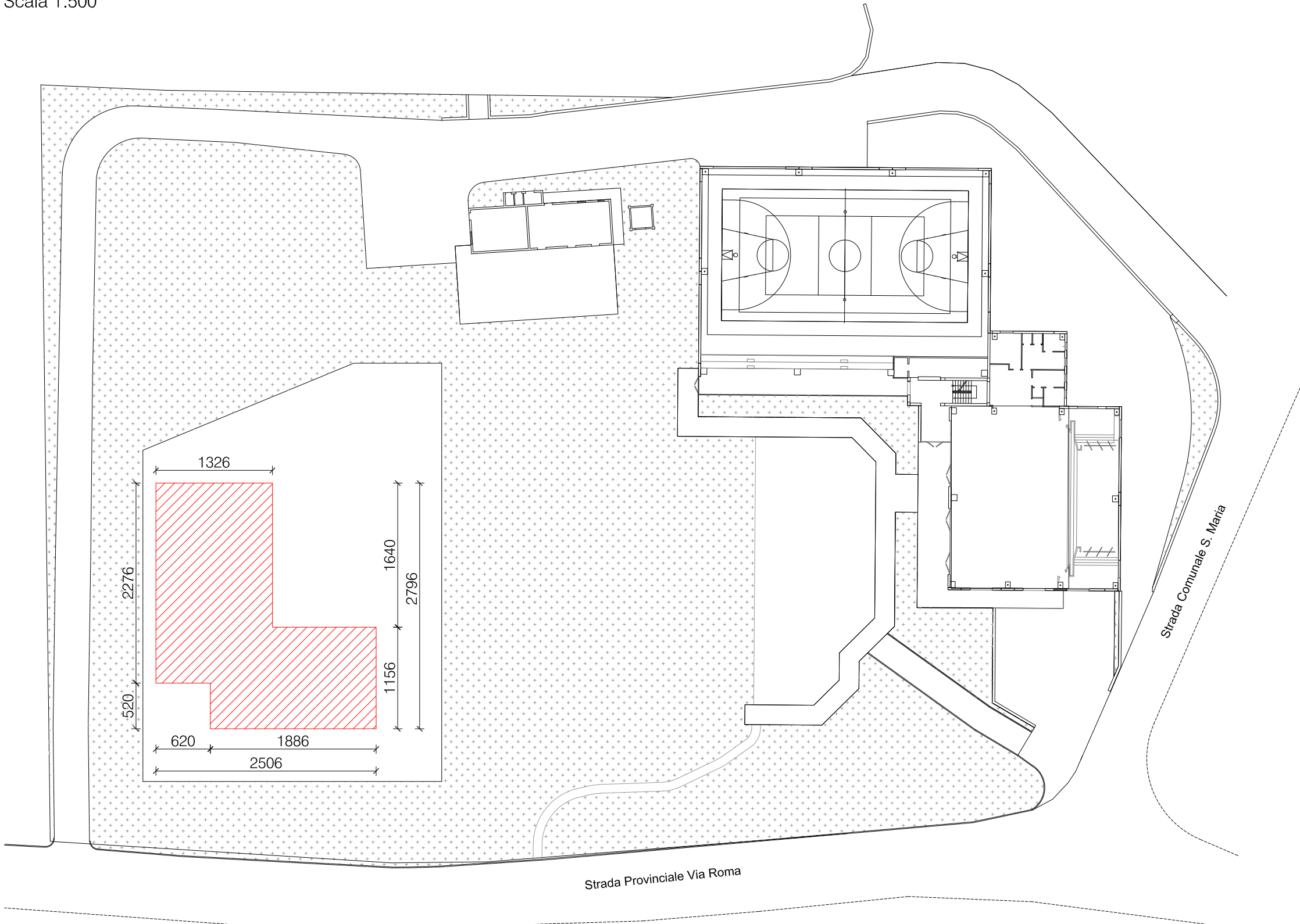


Estratto Tavola Vincolo Idrogeologico
Scala 1:5000



Vincolo Idrogeologico
 Frane quiescenti (a2)

Planimetria generale dell'intervento
Scala 1:500



Comune di Toano
Provincia di Reggio Emilia

corso Trieste, 65
42010 Toano (RE)
tel. 0522 805110 - fax 0522 805542
protocollo@comune.toano.re.it




progettazione

Studio Togninelli ingegneria
restauro e consolidamento - ingegneria storica - calcoli strutturali - progettazione - sicurezza

ing. Gianluca Togninelli
ing. Marco Iattici Romei

Via Aldo Moro, 2/a
42035 Castelnuovo ne' Monti (RE)
tel. 0522 1170328
info@studiotogninelli.it



progetto

**realizzazione di nuova struttura sociale
di comunità da adibire a centro socio
riabilitativo semi-residenziale per disabili
"Erica" e centro di terapia
occupazionale "Labor"**

PNRR M5C3 LINEA DI INTERVENTO 1.1.1
CUP: F75E22000300006

cod. protocollo pratica
2022/018

elaborato

**inquadramento territoriale ed
estratti di cartografia**

committente
Comune di Toano

RUP e responsabile del servizio
geom. Erica Bondi

progettista, CSP, DL, DLS e CSE
ing. Gianluca Togninelli

tavola

A1

scale

**1:5000
1:500**

rev data
00 gen/2024